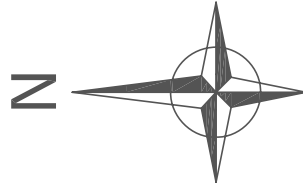
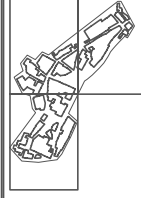


S-01

S-02



S-03




LEYENDA:
■ VALLADO DE SOLAR
■ EXPEDIENTE DE RUINA

PLANO N.º: **S-00**
 TÍTULO DEL PLANO:
PLANO GENERAL DE SOTOCA

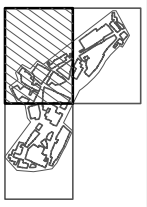
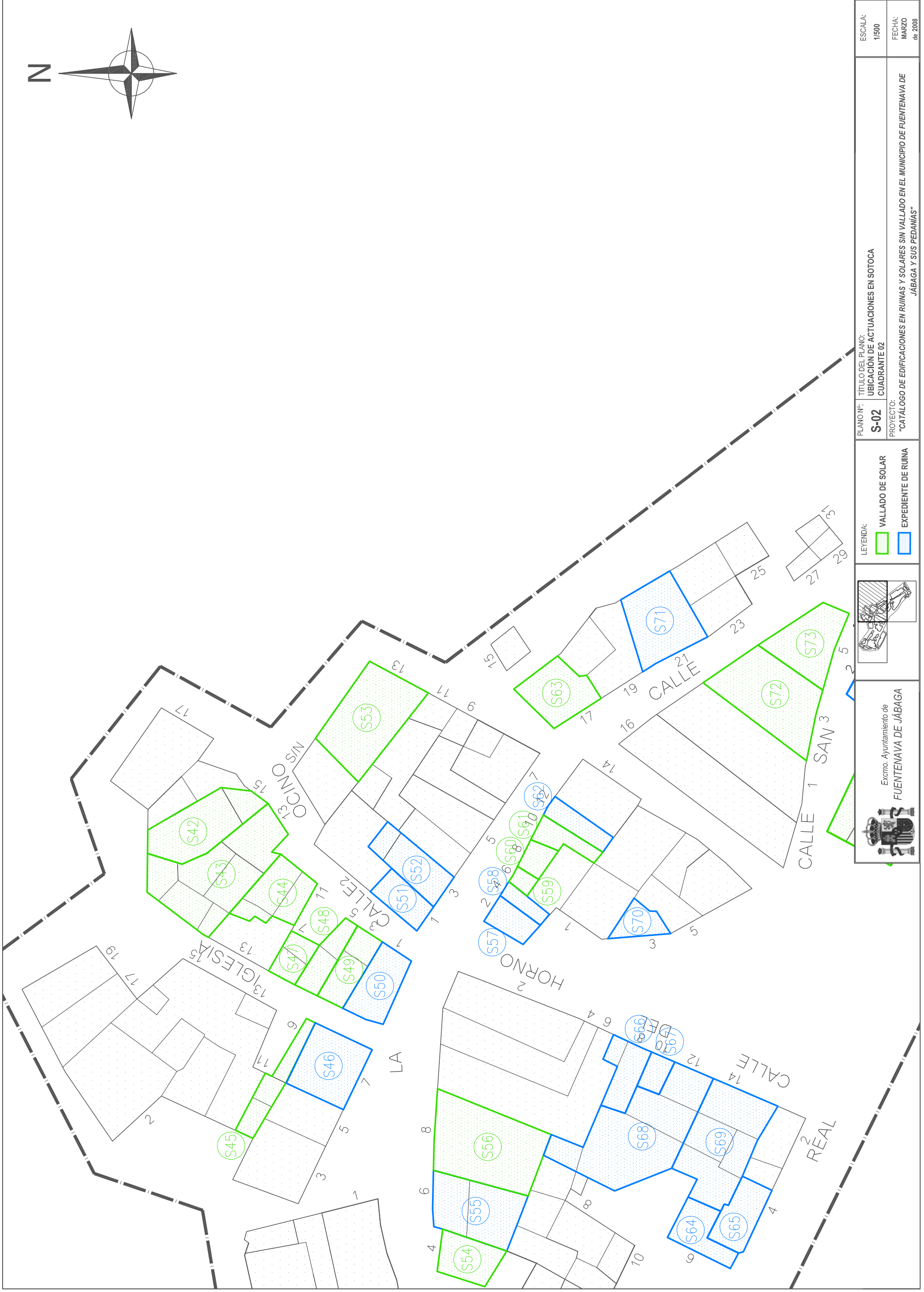
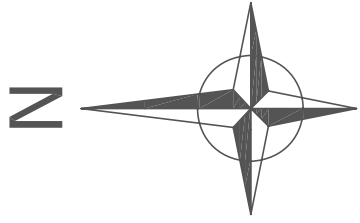
PROYECTO:
 "CATÁLOGO DE EDIFICACIONES EN RUINAS Y SOLARES SIN VALLADO EN EL MUNICIPIO DE FUENTENAVA DE JÁBAGA Y SUS PEDANÍAS"

ESCALA:
 1/1200

FECHA:
 MARZO
 de 2008



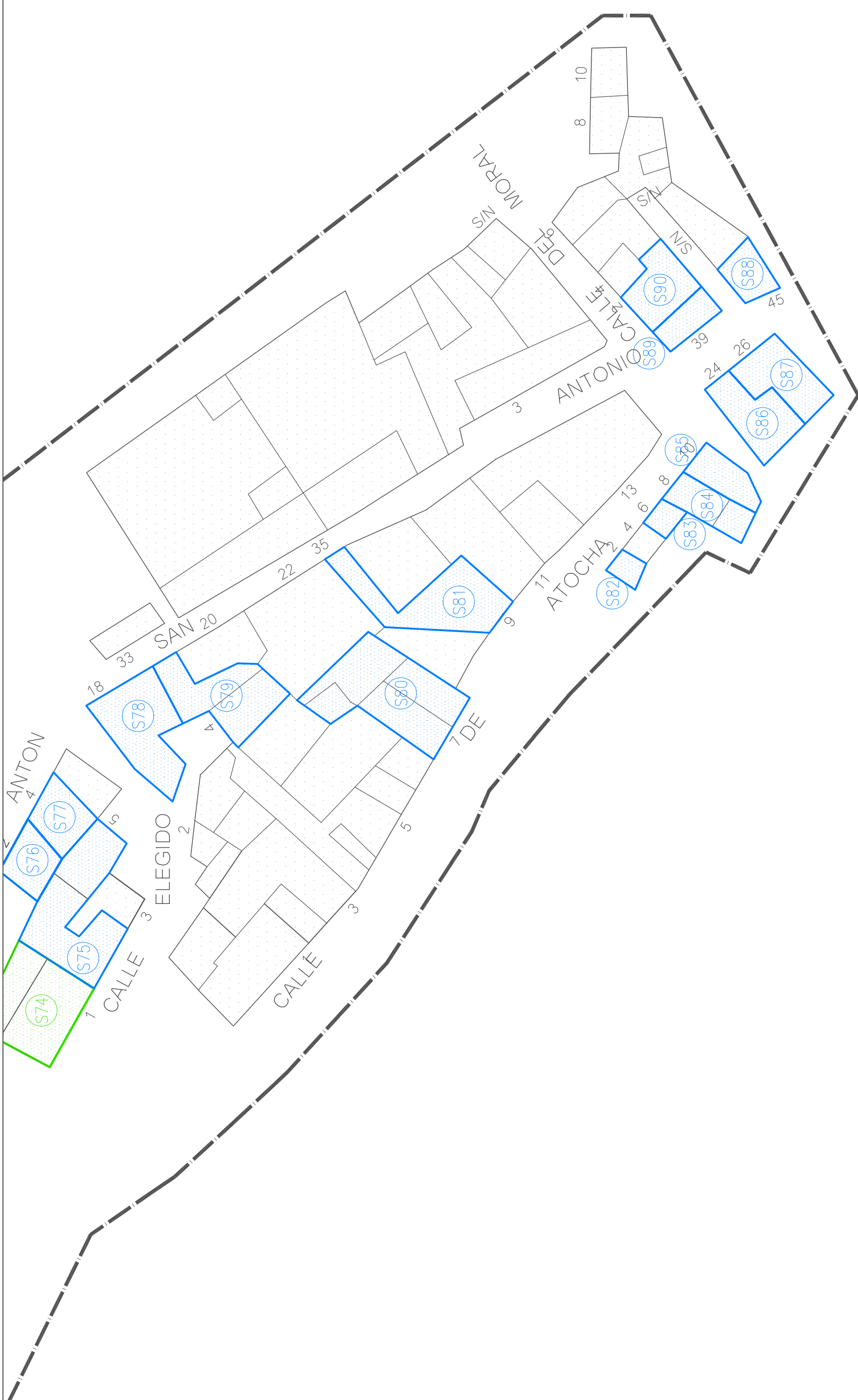
	Excmo. Ayuntamiento de FUENTENAVA DE JÁBAGA		LEYENDA: VALLADO DE SOLAR EXPEDIENTE DE RUINA	PLANO N.º: S-01 TÍTULO DEL PLANO: UBICACIÓN DE ACTUACIONES EN SOTOCA CUADRANTE 01	ESCALA: 1/500 FECHA: MARZO de 2008
--	---	--	---	---	--




PLANO N.º: **S-02**
TÍTULO DEL PLANO: **UBICACIÓN DE ACTUACIONES EN SOTOCA CUADRANTE 02**
PROYECTO: **"CATÁLOGO DE EDIFICACIONES EN RUINAS Y SOLARES SIN VALLADO EN EL MUNICIPIO DE FUENTENAVA DE JÁBAGA Y SUS PEDANÍAS"**

LEYENDA:
VALLADO DE SOLAR
EXPEDIENTE DE RUINA

ESCALA: 1/500
FECHA: MARZO de 2008



 <p>Excmo. Ayuntamiento de FUENTENAVA DE JÁBAGA</p>		<p>LEYENDA:</p> <p> VALLADO DE SOLAR</p> <p> EXPEDIENTE DE RUINA</p>	<p>PLANO N.º: S-03</p> <p>TÍTULO DEL PLANO: UBICACIÓN DE ACTUACIONES EN SOTOCA CUADRANTE 03</p> <p>PROYECTO: "CATÁLOGO DE EDIFICACIONES EN RUINAS Y SOLARES SIN VALLADO EN EL MUNICIPIO DE FUENTENAVA DE JÁBAGA Y SUS PEDANÍAS"</p>	<p>ESCALA: 1/500</p> <p>FECHA: MARZO de 2008</p>
---	---	--	--	--