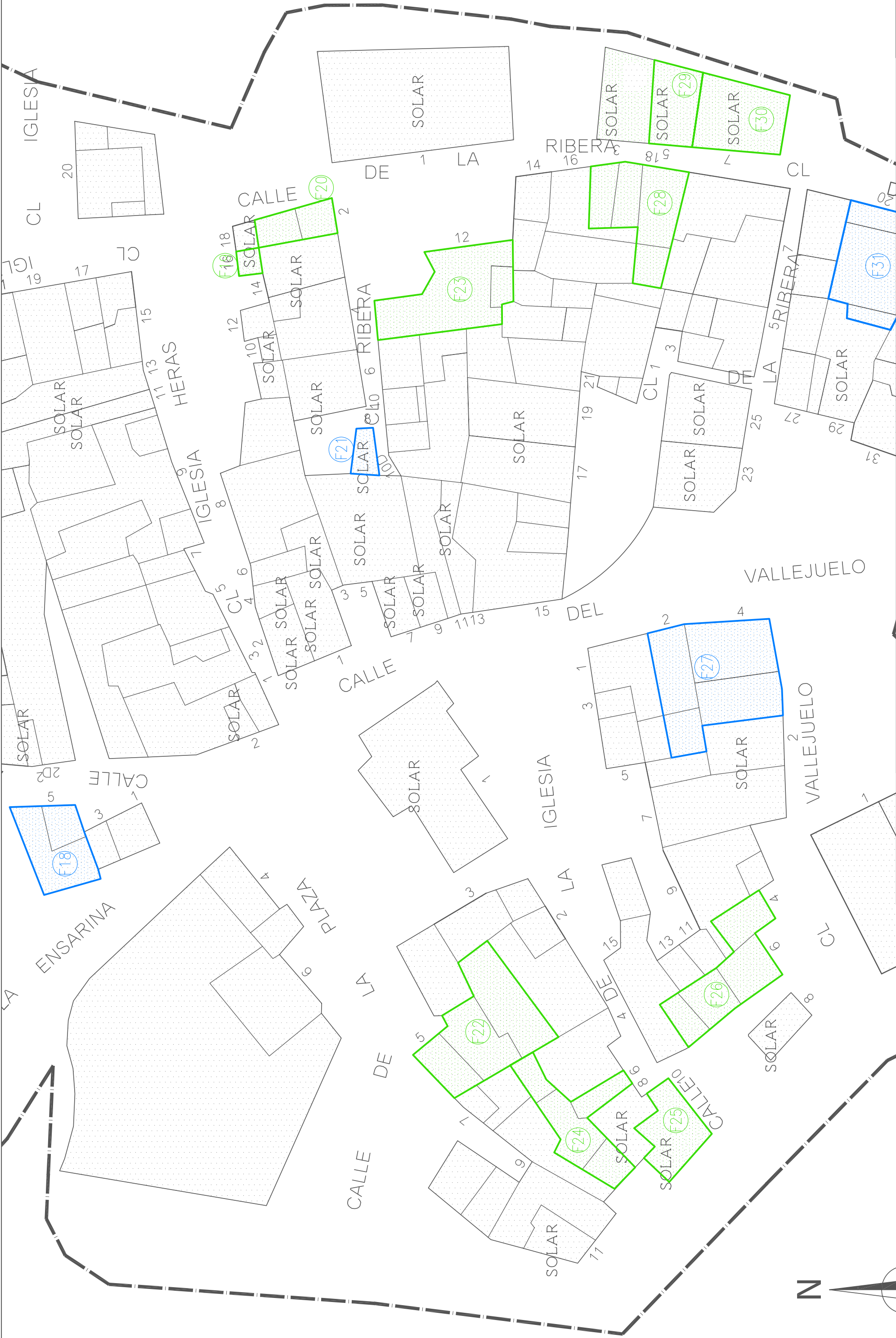

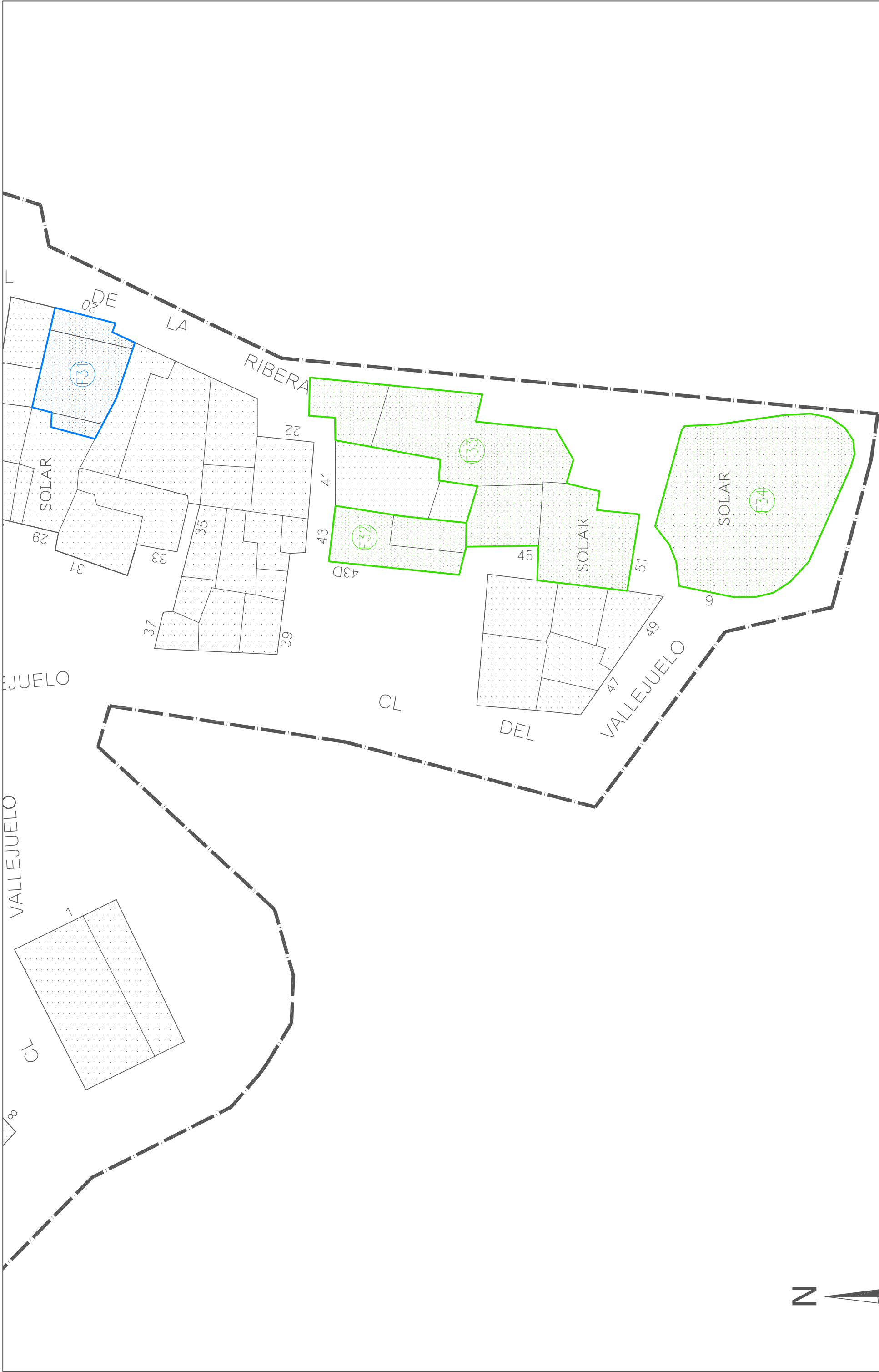






<p>Excmo. Ayuntamiento de FUENTENAVA DE JÁBAGA</p>		<p>LEYENDA:</p> <ul style="list-style-type: none"> VALLADO DE SOLAR EXPEDIENTE DE RUINA 	<p>PLANO N.º: F-01</p> <p>TÍTULO DEL PLANO: UBICACIÓN DE ACTUACIONES EN FUENTESCLARAS CUADRANTE 01</p> <p>PROYECTO: "CATÁLOGO DE EDIFICACIONES EN RUINAS Y SOLARES SIN VALLADO EN EL MUNICIPIO DE FUENTENAVA DE JÁBAGA Y SUS PEDANÍAS"</p>	<p>ESCALA: 1/500</p> <p>FECHA: MARZO de 2008</p>
---	--	--	---	--



 Excmo. Ayuntamiento de FUENTENAVA DE JÁBAGA	LEGENDA: VALLADO DE SOLAR EXPEDIENTE DE RUINA	PLANO Nº: F-02 TÍTULO DEL PLANO: UBICACIÓN DE ACTUACIONES EN FUENTESCLARAS CUADRANTE 02	ESCALA: 1/500 FECHA: MARZO de 2008
---	--	--	--





 Excmo. Ayuntamiento de FUENTENAVA DE JÁBAGA		LEYENDA:  VALLADO DE SOLAR  EXPEDIENTE DE RUINA	PLANO N.º: F-03 TÍTULO DEL PLANO: UBICACIÓN DE ACTUACIONES EN FUENTESCLARAS CUADRANTE 03	ESCALA: 1/500 FECHA: MARZO de 2008
		PROYECTO: "CATÁLOGO DE EDIFICACIONES EN RUINAS Y SOLARES SIN VALLADO EN EL MUNICIPIO DE FUENTENAVA DE JÁBAGA Y SUS PEDANÍAS"		